

**UCHWAŁA NR XXX.191.2020  
RADY GMINY BRAŃSZCZYK**

z dnia 22 grudnia 2020 r.

**w sprawie przystąpienia do sporządzenia zmiany Studium uwarunkowań i kierunków zagospodarowania  
przestrzennego gminy Brańszczyk**

Na podstawie art. 18 ust. 2 pkt 5 ustawy z dnia 8 marca 1990 r. o samorządzie gminnym (Dz. U. z 2020 r. poz. 713 ze zm.) w związku z art. 3 ust. 1, art. 9 ust.1 ustawy z dnia 27 marca 2003 r. o planowaniu i zagospodarowaniu przestrzennym (Dz. U. z 2020 r. poz. 293 ze zm.) uchwała się, co następuje:

**§ 1. 1.** Przystępuje się do sporządzenia zmiany Studium uwarunkowań i kierunków zagospodarowania przestrzennego gminy Brańszczyk.

2. Zmiana studium obejmuje obszary położone w obrębach ewidencyjnych Brańszczyk, Dalekie-Tartak, Białebloto-Kurza, Białebloto-Stara Wieś których granice przedstawiają załączniki nr 1, nr 2 oraz nr 3 do niniejszej uchwały.

**§ 2.** Wykonanie uchwały powierza się Wójtowi Gminy Brańszczyk.

**§ 3.** Uchwała wchodzi w życie z dniem podjęcia.

Przewodnicząca Rady Gminy



**Ewa Wielgolaska**



OBRĘB: Dalekie-Tartak



**Legenda**

 Granica obszaru objętego zmianą SUIKZP	 Granice obrębów ewidencyjnych
--	---

1:5 000






OBRĘB: Brańszczyk



**Legenda**

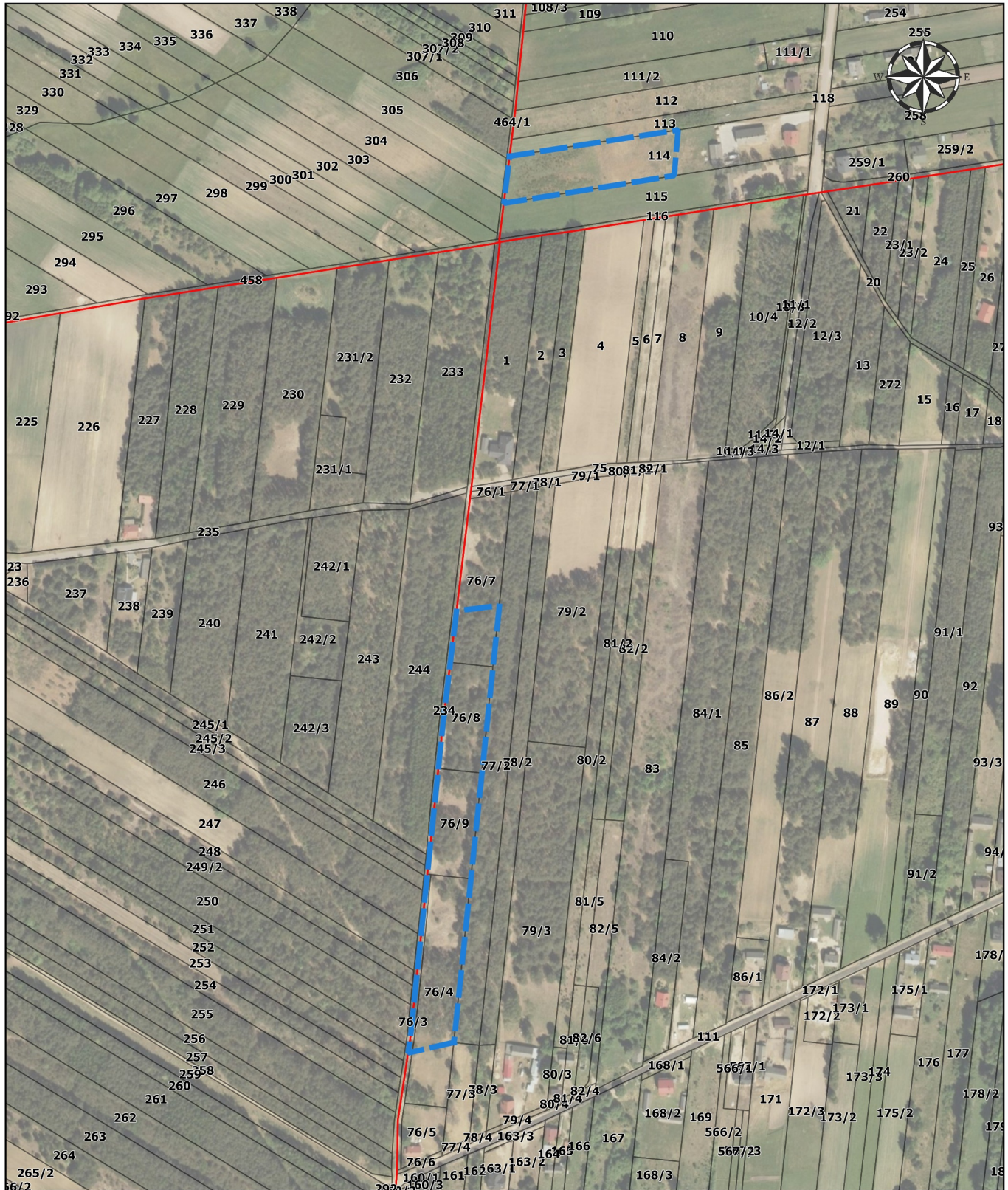
 Granica obszaru objętego zmianą SUIKZP	 Granice obrębów ewidencyjnych
--	---

1:4 000





OBRĘB: Białebloto-Kurza, Białebloto Stara Wieś



**Legenda**

 Granica obszaru objętego zmianą SUIKZP

 Granice obrębów ewidencyjnych

1:4 500